





0 50 m  
Échelle : 1 / 14 000

## Chemin des 3 lacs

Départ au parking de  
l'ancienne école de Saint-Aignan

-  Circuit de 8,9 Km (tous les jours)
-  Circuit de 10,5 Km (week-end uniquement)



COMMUNE DE SAINT-AIGNAN



# Chemin des 3 lacs

## **D** DÉPART AU PARKING DEVANT L'ANCIENNE ECOLE DE SAINT-AIGNAN

- Circuit de 8,9 Km utilisable tous les jours
- Circuit de 10,5 km uniquement le week-end

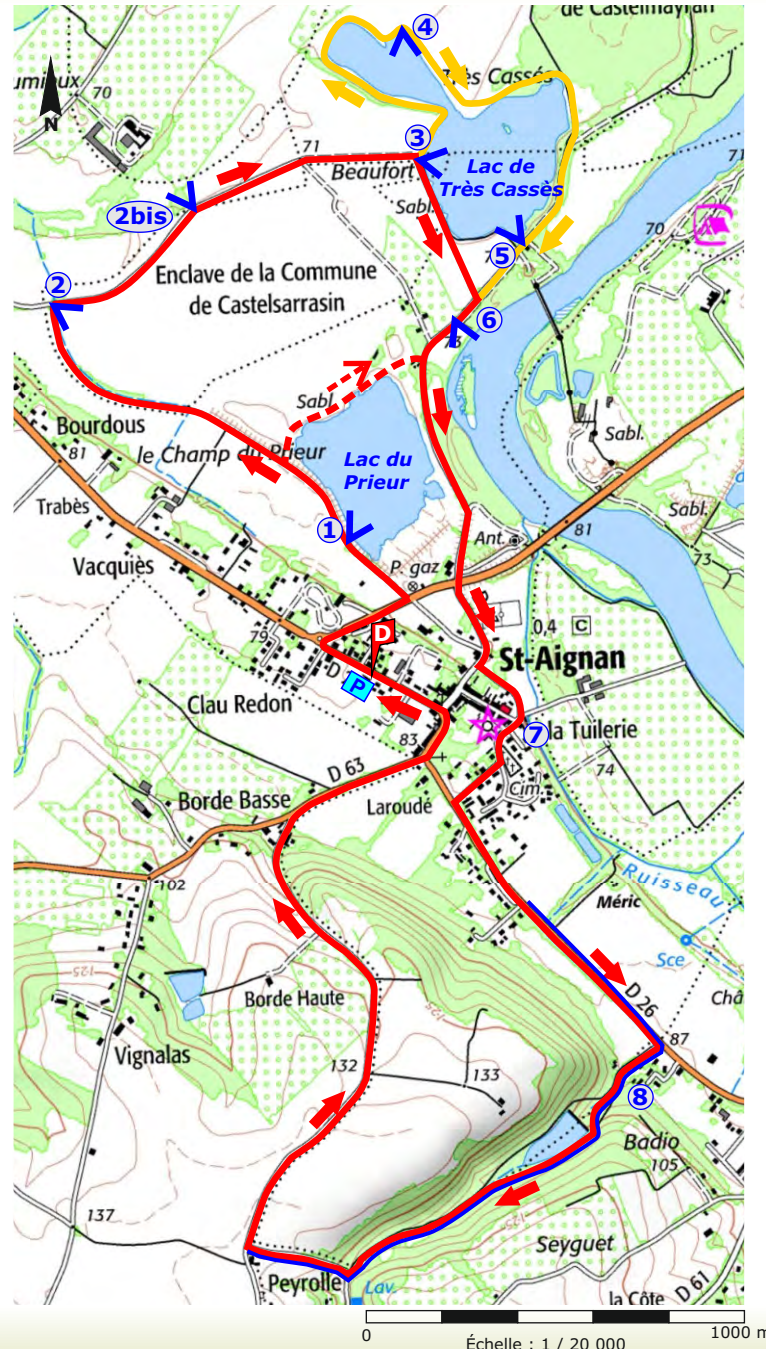
- ① 615 m** - Vue sur le lac du Prieur :
  - Oiseaux
  - Zones naturelles
- ② 1700 m** - La plaine agricole de la Garonne
- ②bis 2180 m** - La plaine agricole de la Garonne  
L'ancien méandre du chalet
- ③ 2790 m** - Lac de Très Cassés :
  - Oiseaux
  - Zones naturelles
- ④ 3580 m** - Lac de Très Cassés



Sterne pierregarin



Tortues de Floride



- ⑤ 4620 m** - Lac de Très Cassés :
  - Zones humides
  - Oiseaux
- ⑥ 4930 m** - La Garonne et sa ripisylve
- ⑦ 6050 m** - Embarcadère du XVIIe siècle
- ★ 6100 m** - Eglise classée de Saint-Aignan



Embarcadère du XVII récemment sorti des remblais et restauré



Eglise de Saint-Aignan

- ⑧ 6800 à 8550 m** - GR 65 : ancien chemin de Saint-Jacques de Compostelle
- ⑨ 8850 m** - Vue sur les côteaux de Boudou  
Plaine arboricole pruniers/pommiers

**L'itinéraire jaune ne peut être emprunté que le week-end**